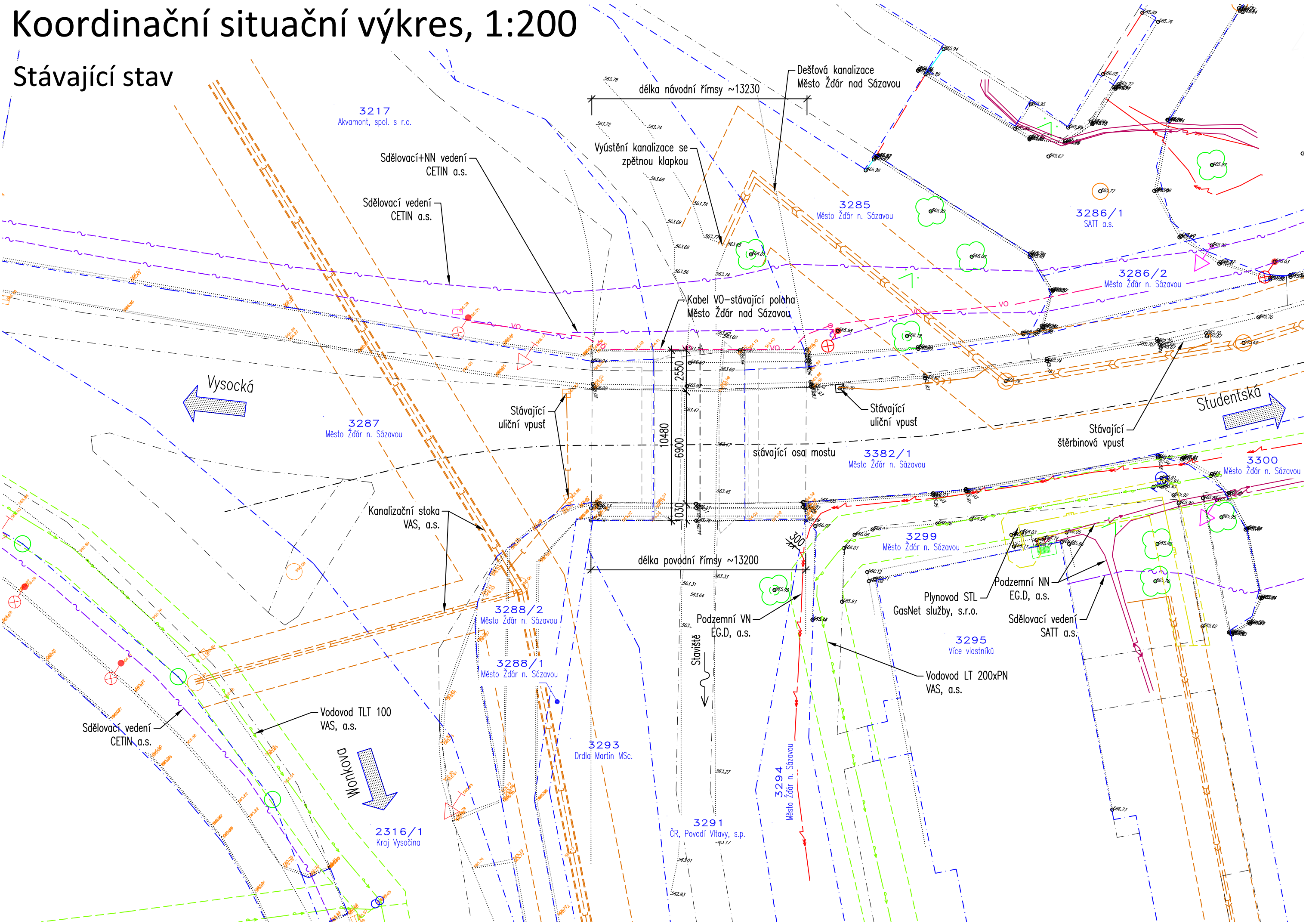
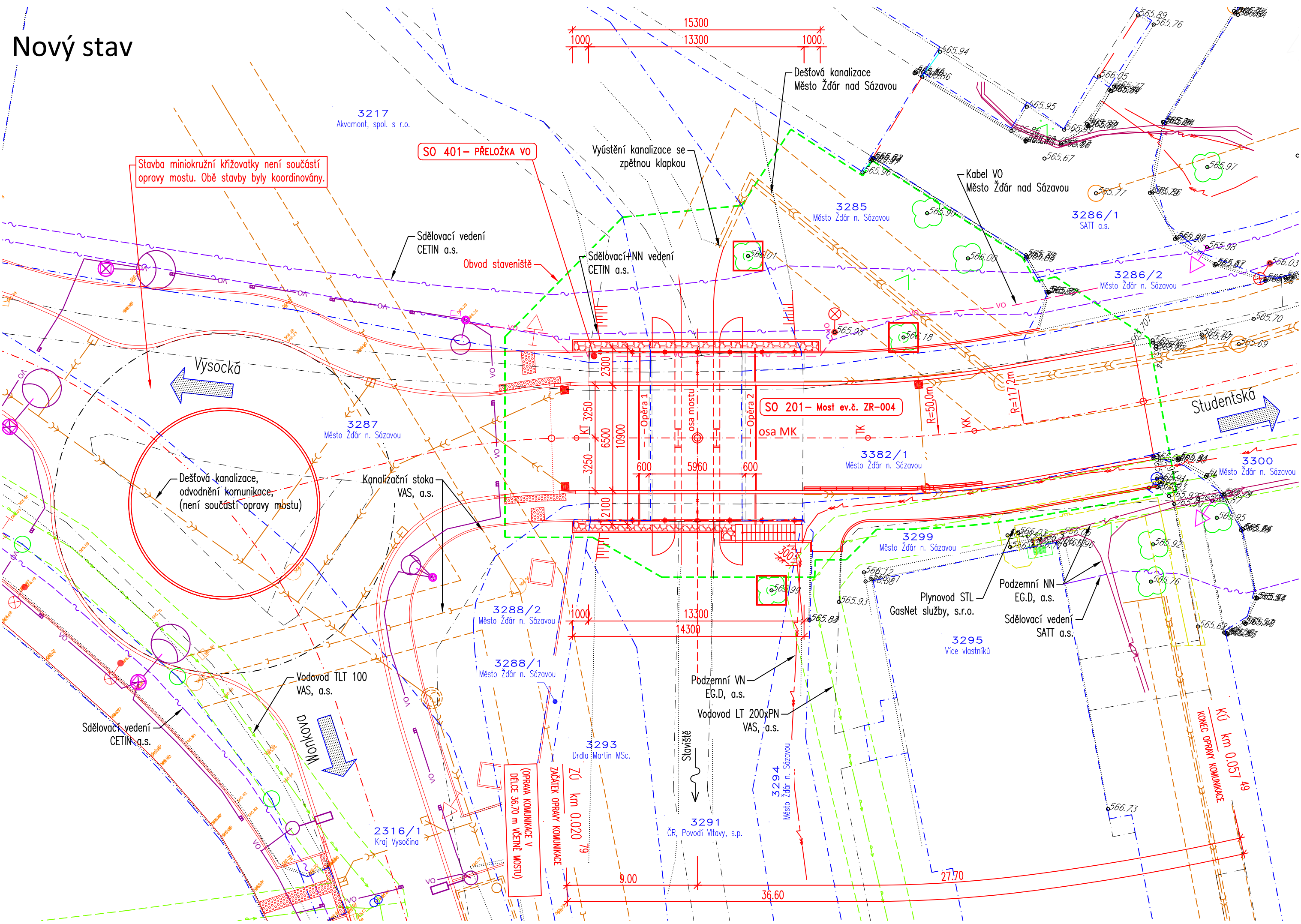


Koordinační situační výkres, 1:200

Stávající stav



Nový stav



Seznam stavebních objektů:

SO 201 Most ev. č. ZR-004

SO 401 Přeložka VO

Legenda čar a šraf:

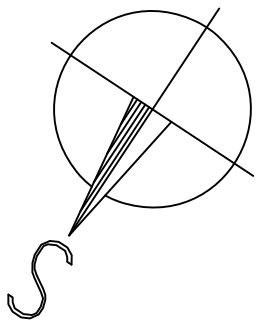
- Stávající stav
- Nový stav
- Hranice parcel katastru nemovitostí
- Číslo parcely katastru nemovitostí
- Obvod staveniště
- Odláždění lomovým kamenem do betonu

Legenda sítí:

- Podzemní vedení NN (EG.D, a.s.)
- Podzemní vedení VN (EG.D, a.s.)
- Sdělovacího vedení (CETIN a.s.)
- Sdělovacího vedení (SATT a.s.)
- Veřejný vodovod (Vodárenská akciová společnost, a.s.)
- Kanalizace (Vodárenská akciová společnost, a.s.)
- Kanalizace (Město Žďár nad Sázavou)
- Veřejné osvětlení (Město Žďár nad Sázavou)
- Plynovod STL (GasNet služby, s.r.o.)

Ochrana stromu bedněním

C



Výškový systém: BpV
Souřadnicový systém: S-JTSK

Vedoucí projektant	Ing. František Pokorný		Mostní projekce s.r.o. Jana Babáka 2733/11, 612 00 Brno www.mostniprojekce.cz info@mostniprojekce.cz +420 776 583 906	
Zodpovědný projektant	Ing. František Pokorný			
Vypracoval	Ing. František Pokorný			
Technická kontrola	Ing. Libor Puklický, Ph.D.			
Kraj: Kraj Vysočina	Investor: Město Žďár nad Sázavou	Datum		06/2023
Oprava mostu ev.č. ZR-004 ul. Studentská, Žďár nad Sázavou		Formát		6A4
		Účel		PDPs
		Měřítko		1:200
Koordinační situační výkres		Číslo zakázky		202218
		Číslo paré		Číslo výkresu C3